



- Vermessungsamt Neustadt a.d.Aisch  
Parkstraße 10  
91413 Neustadt a.d.Aisch



[www.geoportal.bayern.de](http://www.geoportal.bayern.de)

**Druckauszüge (PDF)**

# Vermessungsamt Neustadt a.d.Aisch




File Bearbeiten Ansicht **Chronik** Lesezeichen Extras Hilfe

http://geoportal.bayern.de/GeoportalBayern/ Google

VA Akt. Fahrk. Web Links Systemverw. Web Anw. Ordner VA ALE Bauleitplanung GDA

Geoportal Bayern - Start

Startseite GDI-Bayern Nutzungsbedingungen Kontakt FAQ

Bayerische Staatsregierung 

ERWEITERTE SUCHE KARTEN ANWENDUNGEN DIENSTE DATENANBIETER

## Geoportal Bayern


Geodatenuche


Erweiterte Suche  Suchen


> Startseite


▼ Startseite


- Erweiterte Suche
- Karten
- Anwendungen
- Dienste
- Datenanbieter

 **Erweiterte Suche**  
Recherchieren Sie nach Geodaten, Geodatendiensten, Anwendungen und analogen Produkten  
zur Suche




 **Karten**  
Visualisieren und kombinieren Sie Karten, Luftbilder und weitere Geodaten  
zur Kartenansicht

 Drucken

**Geodaten-Infrastruktur-Bayern**   
↳ GDI-Bayern

**Geodaten Online**   
↳ GeodatenOnline

### Neue Geodatendienste

- 06.12.2011 Umringe der Bauleitpläne Bayerns  
Detailansicht im GeoMIS 
- 06.12.2011 Rechtsverbindliche Bebauungspläne der Landeshauptstadt Muenchen  
Detailansicht im GeoMIS 
- 05.12.2011 Web Map Service - Digitale Topographische Karte 1:50000  
Detailansicht im GeoMIS 

Weitere [...]

### Aktuelles

Fertig

# Vermessungsamt Neustadt a.d.Aisch



File Edit View Chronology Markers Extras Help


bayern.de https://geoportal.bayern.de/geodatenonline/ Google

VA Akt. Fahrk. Web Links Systemview. Web-Anw. Ordner VA ALE Bauleitplanung GDA

Geoportal Bayern - Start GEODATENONLINE - Start

Startseite Bayerische Vermessungsverwaltung GDI-Bayern Kontakt Hilfe FAQ

ALLGEMEIN VIEWER BESTELLEN GEODATENDIENSTE MEIN KONTO

Bayerische Vermessungsverwaltung 

Grüß Gott bei GeodatenOnline

Warenkorb (0) Anmelden >

... ein Service der Bayerischen Vermessungsverwaltung


GEODATENONLINE

> Startseite

▼ Startseite

- Allgemein
- Viewer
- Bestellen
- Geodatendienste
- Mein Konto

**Neu:** Rechnungen jetzt online verfügbar! ... mehr

 Holen Sie sich die Digitale Flurkarte, hochgenaue Luftbilder und aktuelle Topographische Karten direkt auf Ihren PC - unkompliziert und schnell!

... weiter zur Datenbestellung

Drucken

**BWW**

Bayerische Vermessungsverwaltung

→ mehr

Neu: ALKIS®-Testdatensatz hier verfügbar

**PREISE, GEBÜHREN**

Informationen zu Preisen und Gebühren

**NUTZUNGSBEDINGUNGEN**

Informationen zur Nutzung

**Was ist GeodatenOnline?**

... das Tor zu den Geodaten der Bayerischen Vermessungsverwaltung.

mehr

**Was ist neu?**

Die Vorteile der neuen Abrechnung von GeodatenOnline auf einen Blick.

mehr

Fertig



# Vermessungsamt Neustadt a.d.Aisch



File Bearbeiten Ansicht Chronik Lesezeichen Extras Hilfe


bayern.de https://geoportal.bayern.de/geodatenonline/?x=aGguJ6OY2LB5fbuW6dBa3g Google

VA Akt. Fahrk. Web Links Systemverw. Web-Anw. Ordner VA ALE Bauleitplanung GDA

Geoportal Bayern - Start GEODATENONLINE - Anmelden

Startseite Bayerische Vermessungsverwaltung GDI-Bayern Kontakt Hilfe FAQ

ALLGEMEIN VIEWER BESTELLEN GEODATENDIENSTE MEIN KONTO

Bayerische Vermessungsverwaltung 

Grüß Gott bei GeodatenOnline

Warenkorb (0) Anmelden > Neu registrieren >

... ein Service der Bayerischen Vermessungsverwaltung

GEODATENONLINE

Startseite

Startseite Anmelden

- Allgemein
- Viewer
- Bestellen
- Geodatendienste
- Mein Konto

**Vorteile des neuen Abrechnungssystems von GeodatenOnline:**


Neben dem bisherigen Rechnungsversand per Mail stehen Ihnen künftig die Rechnungen auch online im Kundenbereich "Mein Konto" zur Verfügung.  
Weitere Informationen zu den Neuerungen erhalten Sie hier: [Hinweise](#)

**Bitte geben Sie Kennung und Passwort ein.**

Kennung  Kennung vergessen ?  
Passwort  Passwort vergessen ?

Neu bei GeodatenOnline ?  
Hier registrieren

**Anmelden**

 Mittwochs von 18.00 bis 20.00 Uhr können Wartungs- und Installationsarbeiten die Bestellabwicklung verzögern.

Impressum Kontakt © Bayerische Vermessungsverwaltung

Fertig

# Vermessungsamt Neustadt a.d.Aisch



File Edit View Chronik Lesezeichen Extras Hilfe

bayern.de https://geoportal.bayern.de/geodatenonline/

VA Akt Fahrk Web Links Systemverv Web-Anw Ordner VA ALE Bauleitplanung GDA

Geoportal Bayern - Start GEODATENONLINE - Start

Startseite Bayerische Vermessungsverwaltung GDI-Bayern Kontakt Hilfe FAQ

ALLGEMEIN VIEWER **BESTELLEN** GEODATENDIENSTE MEIN KONTO

Grüß Gott bei Geodaten  
... ein Service der Bayerischen Vermessung

Druckauszüge (PDF)  
Druckauszüge (PDF) - VBORIS  
Rasterdaten  
DFK-Auszug (PDF, PS)  
DFK-Vektordaten  
Katasterauszug zur Bauvorlage  
ALB-online

Warenkorb (0) Abmelden  
Download (0) 07V002896

GEODATENONLINE

Startseite

Startseite  
Allgemein  
Viewer  
Bestellen  
Geodatendienste  
Mein Konto

**Neu: Rechnungen jetzt online verfügbar! ... mehr**

Holen Sie sich die Digitale Flurkarte, hochgenaue Luftbilder und aktuelle Topographische Karten direkt auf Ihren PC - unkompliziert und schnell!  
... weiter zur Datenbestellung

Drucken

**BVV**  
Bayerische Vermessungsverwaltung  
mehr  
Neu: ALKIS®-Testdatensatz hier verfügbar

**PREISE, GEBÜHREN**  
Informationen zu Preisen und Gebühren

**NUTZUNGSBEDINGUNGEN**  
Informationen zur Nutzung

**Was ist GeodatenOnline?**  
... das Tor zu den Geodaten der Bayerischen Vermessungsverwaltung.  
mehr

**Was ist neu?**  
Die Vorteile der neuen Abrechnung von GeodatenOnline auf einen Blick.  
mehr

https://geoportal.bayern.de/geodatenonline/inhalte/bestellen.html

# Vermessungsamt Neustadt a.d.Aisch



File Edit View Chronology Markers Extras Help

bayern.de https://geoportal.bayern.de/geodatenonline/anwendungen/druckauszuege Google

VA Akt Fahrk Web Links Systemverv Web-Anw Ordner VA ALE Bauleitplanung GDA

Geoportal Bayern - Start GEODATENONLINE - Druckau...

Startseite Bayerische Vermessungsverwaltung GDI-Bayern Kontakt Hilfe FAQ

ALLGEMEIN VIEWER BESTELLEN GEODATENDIENSTE MEIN KONTO

Bayerische Vermessungsverwaltung  
GEODATENONLINE

Warenkorb (0) Abmelden >  
Download (0) 07V002896

Startseite > Bestellen > Druckauszüge (PDF)


Druckauszüge (PDF)

Suche

- Adresse
- Adresse
- Ort
- Flurstück
- Koordinate
- Flurkarte
- Berg
- Gewässer
- Wald
- Landschaft
- Suchergebnis

Dargestellte Kartengrundlage: Luftbildkarte

© Bayerische Vermessungsverwaltung 2012



0 0.04 0.08 0.12 0.16 km

Karten  
Übersichtskarte  
Druckauszug erstellen (PDF)

Koordinaten Rechts: 468571.0 Hoch: 5324176.0 (GK System: 12)

Fertig



# Vermessungsamt Neustadt a.d.Aisch



File Bearbeiten Ansicht Chronik Lesezeichen Extras Hilfe

bayern.de https://geoportal.bayern.de/geodatenonline/anwendungen/druckauszuege Google

VA Akt Fahrk Web Links Systemverv Web-Anw Ordner VA ALE Bauleitplanung GDA

Geoportal Bayern - Start GEODATENONLINE - Druckau...

Startseite Bayerische Vermessungsverwaltung GDI-Bayern Kontakt Hilfe FAQ

ALLGEMEIN VIEWER BESTELLEN GEODATENDIENSTE MEIN KONTO

Bayerische Vermessungsverwaltung

GEODATENONLINE

Warenkorb (0) Abmelden >

Download (0) 07V002896

> Startseite > Bestellen > Druckauszüge (PDF)

Druckauszüge (PDF)

Suche

Dargestellte Kartengrundlage: Luftbildkarte

Adresse

PLZ

Ort Cadolzburg

Strasse Burghof

Nummer 4

> Suchen

Suchergebnis

> neue Suche

Karten

Übersichtskarte

Druckauszüge erstellen (PDF)

© Bayerische Vermessungsverwaltung 2010

Bestellansicht

Bestellansicht

Bestellansicht

Bestellansicht

0 0.04 0.08 0.12 0.16 km

Koordinaten: Breite: 1168750.0, Höhe: 5234138.0, GK-System: 123

Fertig

# Vermessungsamt Neustadt a.d.Aisch



File Edit View Chronology Markers Extras Help


bayern.de https://geoportal.bayern.de/geodatenonline/anwendungen/druckauszuege Google

VA Akt. Fahrk. Web Links Systemverw. Web-Anw. Ordner VA ALE Bauleitplanung GDA

Geoportal Bayern - Start GEODATENONLINE - Druckau...

Startseite Bayerische Vermessungsverwaltung GDI-Bayern Kontakt Hilfe FAQ

ALLGEMEIN VIEWER BESTELLEN GEODATENDIENSTE MEIN KONTO

Bayerische Vermessungsverwaltung 

GEODATENONLINE

Warenkorb (0) Abmelden >

Download (0) 07V002896

> Startseite > Bestellen > Druckauszüge (PDF)

Druckauszüge (PDF)

Suche

Adresse

PLZ 90556

Ort Cadolzburg

Strasse Burghof

Nummer 4

> Suchen

Suchergebnis

90556 Cadolzburg/Cadolzburg (Für...


> neue Suche

Karten

Druckauszug erstellen (PDF)

Dargestellte Kartengrundlage: Luftbildkarte

© Bayerische Vermessungsverwaltung 2012



CADOLZBURG

Koordinaten Rechts: 4416728.0 Hoch: 5481047.0 (GK-System, 12°)

Fertig



# Vermessungsamt Neustadt a.d.Aisch




File Edit View Chronology Markers Extras Help

bayern.de https://geoportal.bayern.de/geodatenonline/anwendungen/druckauszuege

VA Akt Fahrk Web Links Systemver Web-Anw Ordner VA ALE Bauleitplanung GDA

Geoportal Bayern - Start GEODATENONLINE - Druckau...

Startseite Bayerische Vermessungsverwaltung GDI-Bayern Kontakt Hilfe FAQ

Bayerische Vermessungsverwaltung 

ALLGEMEIN VIEWER BESTELLEN GEODATENDIENSTE MEIN KONTO

GEODATENONLINE

Warenkorb (0) Abmelden >

Download (0) 07V002896

> Startseite > Bestellen > Druckauszüge (PDF)

Druckauszüge (PDF)

Suche

Karten

- Themen
  - Kartengrundlagen
    - ÜK 500
    - DTK 50
    - DTK 25
    - DOK
    - DFK
    - DOP
    - Luftbildkarte
    - Urpositionsblätter
    - Hintergrund weiß
  - Kartenblattschnitte
  - Verwaltungsgrenzen
  - Weitere Layer

Dargestellte Kartengrundlage: Luftbildkarte

© Bayerische Vermessungsverwaltung 2012

Bestellansicht

CADOLZBURG

0 0.04 0.08 0.12 0.16 km

Druckauszug erstellen (PDF)

Koordinaten Rechts: 4417034.0 Hoch: 5481056.0 (GK-System, 12°)

Fertig

# Vermessungsamt Neustadt a.d.Aisch



File Bearbeiten Ansicht Chronik Lesezeichen Extras Hilfe


bayern.de https://geoportal.bayern.de/geodatenonline/anwendungen/druckauszuege

VA Akt. Fahrk. Web Links Systemverw. Web-Anw. Ordner VA ALE Bauleitplanung GDA

Geoportal Bayern - Start GEODATENONLINE - Druckkau...

Startseite Bayerische Vermessungsverwaltung GDI-Bayern Kontakt Hilfe FAQ

ALLGEMEIN VIEWER BESTELLEN GEODATENDIENSTE MEIN KONTO

Bayerische Vermessungsverwaltung 

GEODATENONLINE

Warenkorb (0) Abmelden >

Download (0) 07V002896

Startseite > Bestellen > Druckauszüge (PDF)

Druckauszüge (PDF)

Suche

Karten

Übersichtskarte

Druckauszug erstellen (PDF)

**Format**

- DIN A4
- DIN A3

**Drehung**

- 0° (Hochformat)
- 90° (Querformat)
- andere:  +1 -1

**Maßstab**


Kartenverfügbarkeit prüfen...

- 1:500.000
- 1:100.000
- 1:50.000
- 1:25.000
- 1:10.000
- anderer: 1:
- 1:5.000
- 1:2.500
- 1:1.000
- 1:500

**Rahmen**

Dargestellte Kartengrundlage: Luftbildkarte

© Bayerische Vermessungsverwaltung 2012



0 0.02 0.04 0.06 0.08 km

Koordinaten Rechts: 4416882.25 Hoch: 5480957.5 (CK-System, 12°)

**weiter mit Schritt 2**

Fertig



# Vermessungsamt Neustadt a.d.Aisch




File Edit View Chronology Markers Extras Help

bayern.de https://geoportal.bayern.de/geodatenonline/anwendungen/druckauszuege

Geoportal Bayern - Start GEODATENONLINE - Druckau...

Startseite Bayerische Vermessungsverwaltung GDI-Bayern Kontakt Hilfe FAQ

ALLGEMEIN VIEWER BESTELLEN GEODATENDIENSTE MEIN KONTO



Bayerische Vermessungsverwaltung 


GEODATENONLINE

Warenkorb (0) Abmelden  
Download (0) 07V002896


Startseite > Bestellen > Druckauszüge (PDF)

### Druckauszüge (PDF)

Suche	 <b>Ihr Zeichen:</b> <input type="text"/>	 Preis: 11.50 €
Karten		
Übersichtskarten		
PDF		
<b>Aktueller PDF-Druckrahmen</b>		
Format: A4		
Maßstab: 1 : 1000		
Drehung: 90 °		
<b>Aktuelle PDF-Inhalte</b>		
☏ Kartengrundlagen		
└ Luftbildkarte		


 **Es ist noch Ihre Eingabe erforderlich!**  
Bitte tragen Sie einen Wert bei 'Ihr Zeichen' ein.

Zum Ändern der Inhalte bitte auf 'PDF-Inhalte anpassen' klicken.

[In den Warenkorb](#) 


[PDF-Inhalte anpassen](#)

### Beispiel



[zurück zu Schritt 1](#)

Darstellung entspricht nicht dem Ausgabemaßstab!

Fertig 

# Vermessungsamt Neustadt a.d.Aisch



File Edit View Chronology Markers Extras Help


bayern.de https://geoportal.bayern.de/geodatenonline/anwendungen/druckauszuege

VA Akt. Fahrk. Web Links Systemverw. Web-Anw. Ordner VA ALE Bauleitplanung GDA

Geoportal Bayern - Start GEODATENONLINE - Druckau...

Startseite Bayerische Vermessungsverwaltung GDI-Bayern Kontakt Hilfe FAQ

ALLGEMEIN VIEWER BESTELLEN GEODATENDIENSTE MEIN KONTO

Bayerische Vermessungsverwaltung 

GEODATENONLINE

Warenkorb (0) Abmelden >

Download (0) 07V002896

> Startseite > Bestellen > Druckauszüge (PDF)

### Druckauszüge (PDF)

Suche

Karten

Übersichtskarten

PDF

**Aktueller PDF-Druckrahmen**

Format: A4

Maßstab: 1 : 1000


Drehung: 90 °

**Aktuelle PDF-Inhalte**

☏ Kartengrundlagen

└─ Luftbildkarte

**Beispiel**





zurück zu Schritt 1


Darstellung entspricht nicht dem Ausgabemaßstab!

Fertig

Ihr Zeichen: Cadolzburg Preis: 11.50 €

 **Das PDF-Dokument kann jetzt bestellt werden. Bitte klicken Sie dazu auf 'In den Warenkorb'.**

 Zum Ändern der Inhalte bitte auf 'PDF-Inhalte anpassen' klicken.

**In den Warenkorb** 

PDF-Inhalte anpassen

# Vermessungsamt Neustadt a.d.Aisch




File Edit View Chronology Symbols Extras Help

bayern.de https://geoportal.bayern.de/geodatenonline/anwendungen/druckauszuege

Geoportal Bayern - Start GEODATENONLINE - Druckau...

Startseite Bayerische Vermessungsverwaltung GDI-Bayern Kontakt Hilfe FAQ

ALLGEMEIN VIEWER BESTELLEN GEODATENDIENSTE MEIN KONTO

Bayerische Vermessungsverwaltung 

GEODATENONLINE

Warenkorb (1) Abmelden >

Download (0) 07V002896

Startseite > Bestellen > Druckauszüge (PDF)

### Druckauszüge (PDF)

Suche

Karten

Übersichtskarten

PDF

**Aktueller PDF-Druckrahmen**

Format: A4

Maßstab: 1 : 1000


Drehung: 90 °

**Aktuelle PDF-Inhalte**

☰ Kartengrundlagen

└─ Luftbildkarte

**Beispiel**



zurück zu Schritt 1

Darstellung entspricht nicht dem Ausgabemaßstab!

Fertig

Ihr Zeichen: Cadolzburg Preis: 11.50 €

Das PDF-Dokument kann jetzt bestellt werden. Bitte klicken Sie dazu auf 'In den Warenkorb'.

Zum Ändern der Inhalte bitte auf 'PDF-Inhalte anpassen' klicken.

In den Warenkorb

PDF-Inhalte anpassen

Bitte wählen ...

Auftrag ist im Warenkorb.

weitere Bestellung zum Warenkorb





[Datei](#) [Bearbeiten](#) [Ansicht](#) [Chronik](#) [Lesezeichen](#) [Extras](#) [Hilfe](#)


[bayern.de](#) <https://geoportal.bayern.de/geodatenonline/warenkorb>

[VA](#) [Akt](#) [Fahrk](#) [Web Links](#) [Systemverw](#) [Web-Anw](#) [Ordner VA](#) [ALE](#) [Bauleitplanung](#) [GDA](#)

[Geoportal Bayern - Start](#) [GEODATENONLINE - Warenkorb](#)

[Startseite](#) [Bayerische Vermessungsverwaltung](#) [GDI-Bayern](#) [Kontakt](#) [Hilfe](#) [FAQ](#)

[ALLGEMEIN](#) [VIEWER](#) [BESTELLEN](#) [GEODATENDIENSTE](#) [MEIN KONTO](#)

**Bayerische Vermessungsverwaltung** 

**GEODATENONLINE**

Warenkorb (1) [Abmelden >](#)  
 Download (0) [07V002896](#)

[Startseite](#) > [Mein Konto](#) > [Warenkorb](#)

**Warenkorb**

[Startseite](#)  
[Mein Konto](#)  
[Passwort ändern](#)  
**Warenkorb**  
[Download](#)  
[Rechnungen](#)  
[VA RegFormular](#)

**1 Warenkorb** **2 Nutzungsbedingungen** **3 Zahlungsart** **4 Bestellung absenden**

**Ihr Warenkorb enthält:**

Produktinformation	Rechnungsart	Menge	Preis
<u>Ihr Zeichen:</u> Cadolzburg   <u>Bestell-Hd:</u> 20120124112458.2670.462		1,0	PDF-Druckauszug 0,00 € <a href="#">löschen</a>
PDF-Druckauszug: Kartengrundlage Luftbildkarte, M 1:1000, Format DIN A4			
<b>Summe:</b>			<b>0,00 €</b>

**Rechnungsarten:**

- Einzelrechnung: Jede Bestellposition erfolgt als Einzelrechnung, Rechnungserstellung innerhalb weniger Tage.
- Sammelrechnung: Alle Bestellpositionen (auch unterschiedliche Produkte) als Sammelrechnung, Rechnungserstellung monatlich.

Die angegebenen Preise richten sich nach dem Gebührenverzeichnis (GebVz) der Verordnung der Benutzungsgebühren der staatlichen Vermessungsämter (GebOVerm) und der Preisliste des Landesamtes für Vermessung und Geoinformation in der jeweils gültigen Fassung.

[^ Abbrechen](#) [> Weiter](#)



File Bearbeiten Ansicht Chronik Lesezeichen Extras Hilfe


bayern.de https://geoportal.bayern.de/geodatenonline/?x=j76Mn7LQta0f4XycjL7kg Google

VA Akt Fahrk Web Links Systemver Web-Anw Ordner VA ALE Bauleitplanung GDA

Geoportal Bayern - Start GEODATENONLINE - Warenkorb

Startseite Bayerische Vermessungsverwaltung GDI-Bayern Kontakt Hilfe FAQ

ALLGEMEIN VIEWER BESTELLEN GEODATENDIENSTE MEIN KONTO

Bayerische Vermessungsverwaltung 

GEODATENONLINE

Warenkorb (1) Abmelden >

Download (0) 07V002896

> Startseite > Mein Konto > Warenkorb

Startseite Mein Konto

## Warenkorb

Passwort ändern

Warenkorb

Download

Rechnungen

VA RegFormular

1 Warenkorb 2 Nutzungsbedingungen 3 Zahlungsart 4 Bestellung absenden

Für Ihre Bestellungen stimmen Sie bitte den nachfolgenden Nutzungsbedingungen zu:

Landesamt für Vermessung und Geoinformation  
Alexandrastr. 4  
80538 München  
Tel.: 089/2129-1111  
Fax: 089/2129-1113  
E-Mail: service@geodaten.bayern.de  
www.geodaten.bayern.de

Bedingungen für die Bereitstellung und Nutzung von Geobasisdaten und Geodatendiensten der Bayerischen Vermessungsverwaltung (Nutzungsbedingungen)

1. Geltungsbereich

Für die Nutzung von Geobasisdaten (nachfolgend: Daten) und Geodatendiensten (nachfolgend: Dienste) der Behörden der Bayerischen Vermessungsverwaltung gelten die folgenden Nutzungsbedingungen, soweit in einem schriftlichen Nutzungsvertrag zwischen der Bayerischen Vermessungsverwaltung und dem Nutzer (nachfolgend: Lizenznehmer) nichts anderes bestimmt ist. Allgemeine Geschäftsbedingungen des Lizenznehmers werden nicht anerkannt.

Rechtliche Hinweise

Nutzungsbedingungen akzeptieren

Abbrechen Zurück Weiter

Impressum Kontakt © Bayerische Vermessungsverwaltung

Fertig



File Bearbeiten Ansicht Chronik Lesezeichen Extras Hilfe


bayern.de https://geoportal.bayern.de/geodatenonline/?x=kfilvFLdfvkOMKKUcLzcBA Google

VA Akt. Fahrk. Web Links Systemver. Web-Anw. Ordner VA ALE Bauleitplanung GDA

Geoportal Bayern - Start GEODATENONLINE - Warenkorb

Startseite Bayerische Vermessungsverwaltung GDI-Bayern Kontakt Hilfe FAQ

ALLGEMEIN VIEWER BESTELLEN GEODATENDIENSTE MEIN KONTO

Bayerische Vermessungsverwaltung 

GEODATENONLINE

Warenkorb (1) Abmelden >  
Download (0) 07V002896

> Startseite > Mein Konto > Warenkorb

Startseite  
Mein Konto  
Passwort ändern  
Warenkorb  
Download  
Rechnungen  
VA RegFormular

## Warenkorb

1 Warenkorb 2 Nutzungsbedingungen 3 Zahlungsart 4 Bestellung absenden

Bitte wählen:

Rechnung

Die Rechnung(en) Ihrer Bestellung(en) werden Ihnen per E-Mail zugesendet. Bitte beachten Sie, dass teilweise die Rechnungsversendung erst mit der Sammelrechnung im Folgemonat erfolgt. Detaillierte Informationen finden Sie unter den FAQs.

Abbrechen < Zurück > Weiter

Impressum Kontakt © Bayerische Vermessungsverwaltung

Fertig



File Bearbeiten Ansicht Chronik Lesezeichen Extras Hilfe


bayern.de https://geoportal.bayern.de/geodatenonline/?x=kTfJ27ZSkgp0Nt49h7\*w9A Google

VA Akt Fahrk Web Links Systemver Web-Anw Ordner VA ALE Bauleitplanung GDA

Geoportal Bayern - Start GEODATENONLINE - Warenkorb

Startseite Bayerische Vermessungsverwaltung GDI-Bayern Kontakt Hilfe FAQ

ALLGEMEIN VIEWER BESTELLEN GEODATENDIENSTE MEIN KONT O

Bayerische Vermessungsverwaltung 

GEODATENONLINE

Warenkorb (1) Abmelden >

Download (0) 07V002896

Startseite > Mein Konto > Warenkorb

▼ Startseite

▼ Mein Konto

Passwort ändern

Warenkorb

Download

Rechnungen

VA RegFormular

## Warenkorb

1 Warenkorb 2 Nutzungsbedingungen 3 Zahlungsart 4 Bestellung absenden

Folgende Produkte können jetzt bestellt werden.

Produktinformation	Rechnungsart	Menge	Preis
<u>Ihr Zeichen:</u> Cadolzburg   <u>Bestell-Id:</u> 20120124125229.2670.628			
PDF-Druckauszug: Kartengrundlage Luftbildkarte, M 1:1000, Format DIN A4	-	1,0 PDF-Druckauszug	0,00 €
<b>Summe:</b>			<b>0,00 €</b>

Zahlungsart: Rechnung

**Hinweis:**  
Nach dem Absenden erhalten Sie eine Bestätigung über Ihre Bestellung.

Abbrechen Zurück Jetzt bestellen

Impressum Kontakt © Bayerische Vermessungsverwaltung



File Bearbeiten Ansicht Chronik Lesezeichen Extras Hilfe


bayern.de https://geoportal.bayern.de/geodatenonline/?x=udu7uvSrGALcYgkn4JUeUQ Google

VA Akt. Fahrk. Web Links Systemver. Web-Anw. Ordner VA ALE Bauleitplanung GDA

Geoportal Bayern - Start GEODATENONLINE - Bestellb...

Startseite Bayerische Vermessungsverwaltung GDI-Bayern Kontakt Hilfe FAQ

ALLGEMEIN VIEWER BESTELLEN GEODATENDIENSTE MEIN KONTO

Bayerische Vermessungsverwaltung 

GEODATENONLINE

Warenkorb (0) Abmelden >

Download (0) 07V002896

Startseite > Mein Konto > Warenkorb

### Bestätigung Ihrer Bestellung


Wir haben folgende Bestellung von Ihnen am 24.01.2012 um 12:57 erhalten:

Druckversion

Produktinformation	Rechnungsart	Menge	Preis
Ihr Zeichen: Cadolzburg   Bestell-Id: 20120124125229.2670.628	-	1,0 PDF-Druckauszug	0,00 €
PDF-Druckauszug: Kartengrundlage Luftbildkarte, M 1:1000, Format DIN A4			
<b>Summe:</b>			<b>0,00 €</b>

Zahlungsart: Rechnung

Die Rechnung(en) Ihrer Bestellung(en) werden Ihnen per E-Mail zu gesendet. Bitte beachten Sie, dass teilweise die Rechnungsversendung erst mit der Sammelrechnung im Folgemonat erfolgt. Weitere Informationen finden Sie unter den FAQs.

[> zum Download](#) 

Impressum Kontakt © Bayerische Vermessungsverwaltung

Fertig





[Datei](#) [Bearbeiten](#) [Ansicht](#) [Chronik](#) [Lesezeichen](#) [Extras](#) [Hilfe](#)


[bayern.de](#) <https://geoportal.bayern.de/geodatenonline/download>

[VA](#) [Akt.](#) [Fahrk.](#) [Web Links](#) [Systemverw.](#) [Web-Anw.](#) [Ordner VA](#) [ALE](#) [Bauleitplanung](#) [GDA](#)



[Geoportal Bayern - Start](#) [GEODATENONLINE - Download](#)

[Startseite](#) [Bayerische Vermessungsverwaltung](#) [GDI-Bayern](#) [Kontakt](#) [Hilfe](#) [FAQ](#)

[ALLGEMEIN](#) [VIEWER](#) [BESTELLEN](#) [GEODATENDIENSTE](#) [MEIN KONT O](#)

**Bayerische Vermessungsverwaltung** 

**GEODATENONLINE**

 Warenkorb (0) [Abmelden >](#)  
 Download (0) [07V002896](#)

[Startseite](#) [Mein Konto](#) [Download](#)

[Startseite](#)  
[Mein Konto](#)  
 Passwort ändern  
 Warenkorb  
**Download**  
 Rechnungen  
 VA RegFormular

## Bestellung(en)

Ihr Zeichen	Produktinformation	Bestell-Id	Status
Cadolzburg	PDF-Druckauszug: Kartengrundlage Luftbil...	20120124125229.2670.628	in Bearbeitung

Hinweis:  
 Ihre Bestellung ist eingegangen und wird bearbeitet.  
 Der Vorgang kann einige Minuten dauern.  
 Die Ansicht wird jede Minute automatisch aktualisiert.

[> Jetzt aktualisieren](#)

## Download

Ihr Download-Bereich enthält keine Produkte.

[Impressum](#) [Kontakt](#) [© Bayerische Vermessungsverwaltung](#)



# Vermessungsamt Neustadt a.d.Aisch

File Edit View Chronik Lesezeichen Extras Hilfe


bayern.de https://geoportal.bayern.de/geodatenonline/download

VA Akt. Fahrk. Web Links Systemverw. Web-Anw. Ordner VA ALE Bauleitplanung GDA

Geoportal Bayern - Start GEODATENONLINE - Download

Startseite Bayerische Vermessungsverwaltung GDI-Bayern Kontakt Hilfe FAQ

ALLGEMEIN VIEWER BESTELLEN GEODATENDIENSTE MEIN KONTO

Bayerische Vermessungsverwaltung 

GEODATENONLINE

Warenkorb (0) Abmelden >

Download (0) 07V002896

> Startseite > Mein Konto > Download

Startseite

Mein Konto

Passwort ändern

Warenkorb

**Download**

Rechnungen

VA RegFormular

## Download

Sie können die Daten downloaden oder löschen.

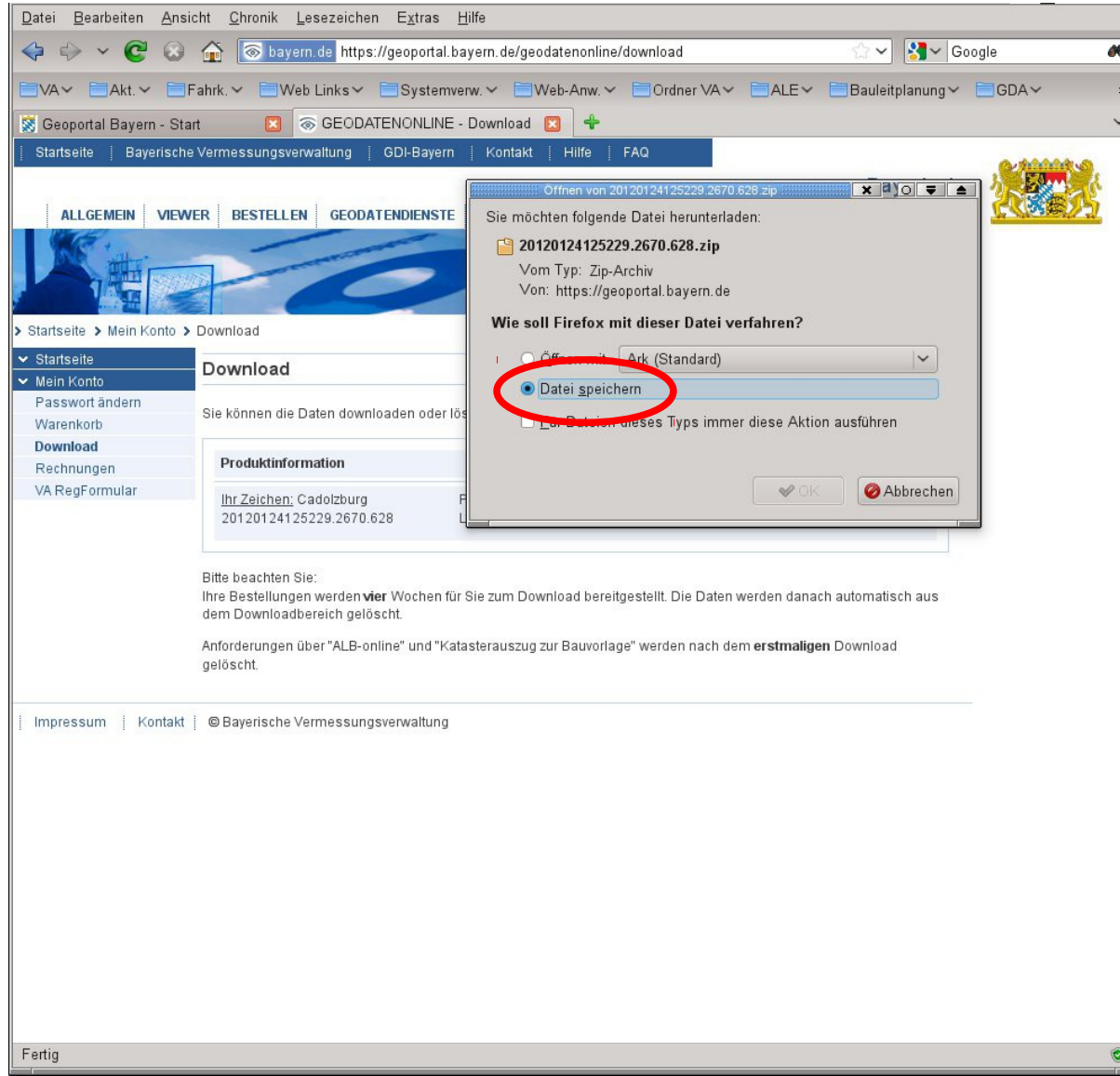
Produktinformation	Menge
<u>Ihr Zeichen:</u> Cadolzburg 20120124125229.2670.628	PDF-Druckauszug: Kartengrundlage Luftbildkarte, M 1:1000, Format DIN A4 1 PDF-Druckauszug

Bitte beachten Sie:  
Ihre Bestellungen werden **vier** Wochen für Sie zum Download bereitgestellt. Die Daten werden danach automatisch aus dem Downloadbereich gelöscht.

Anforderungen über "ALB-online" und "Katastrerauszug zur Bauvorlage" werden nach dem **erstmaligen** Download gelöscht.

Impressum Kontakt © Bayerische Vermessungsverwaltung

Fertig



File Bearbeiten Ansicht Chronik Lesezeichen Extras Hilfe

bayern.de https://geoportal.bayern.de/geodatenonline/download

Geoportal Bayern - Start GEODATENONLINE - Download

Startseite Bayerische Vermessungsverwaltung GDI-Bayern Kontakt Hilfe FAQ

ALLGEMEIN VIEWER BESTELLEN GEODATENDIENSTE

Startseite > Mein Konto > Download

Download

Sie können die Daten downloaden oder löschen

Produktinformation

Ihr Zeichen: Cadolzburg  
20120124125229.2670.628

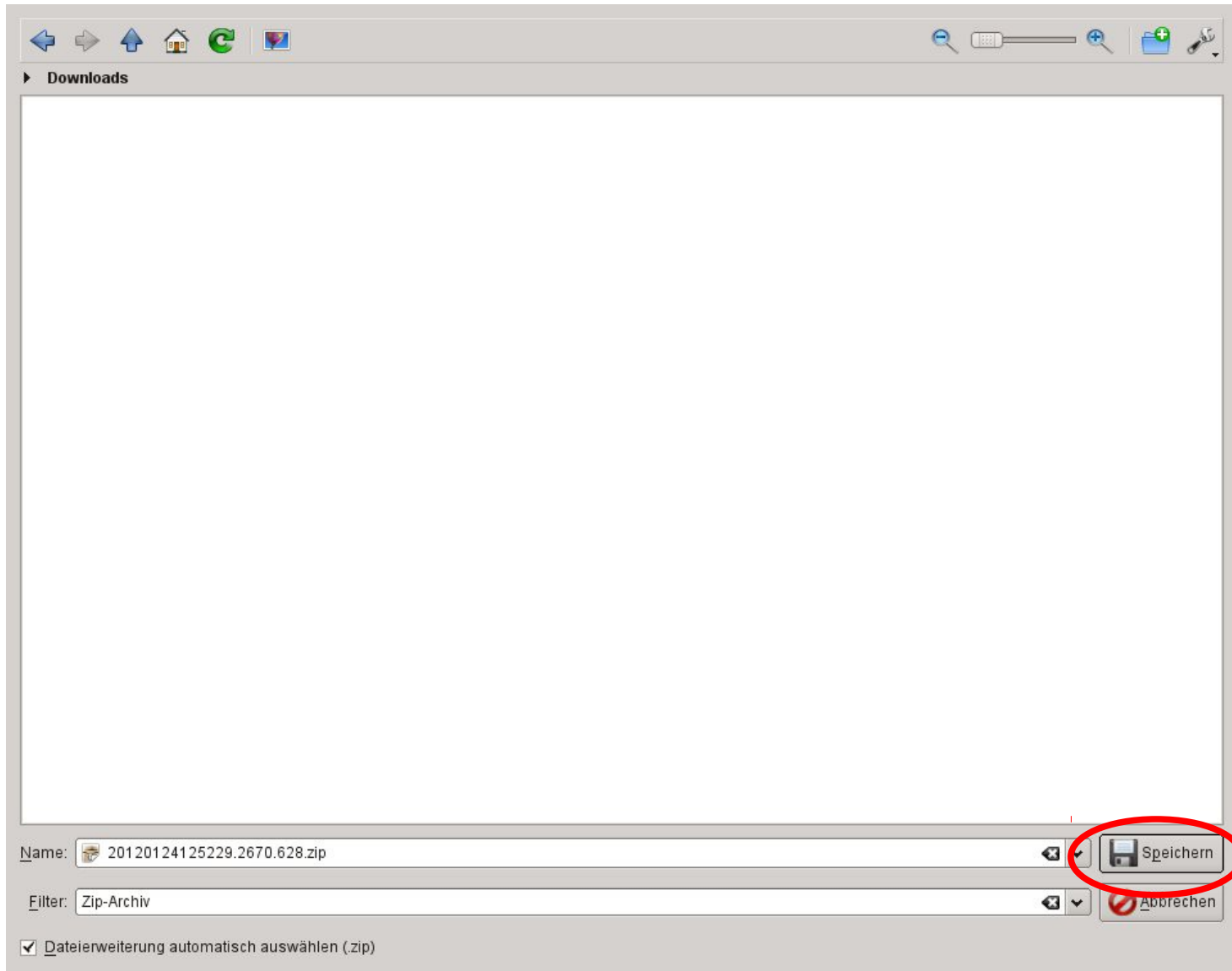
Bitte beachten Sie:  
Ihre Bestellungen werden **vier** Wochen für Sie zum Download bereitgestellt. Die Daten werden danach automatisch aus dem Downloadbereich gelöscht.

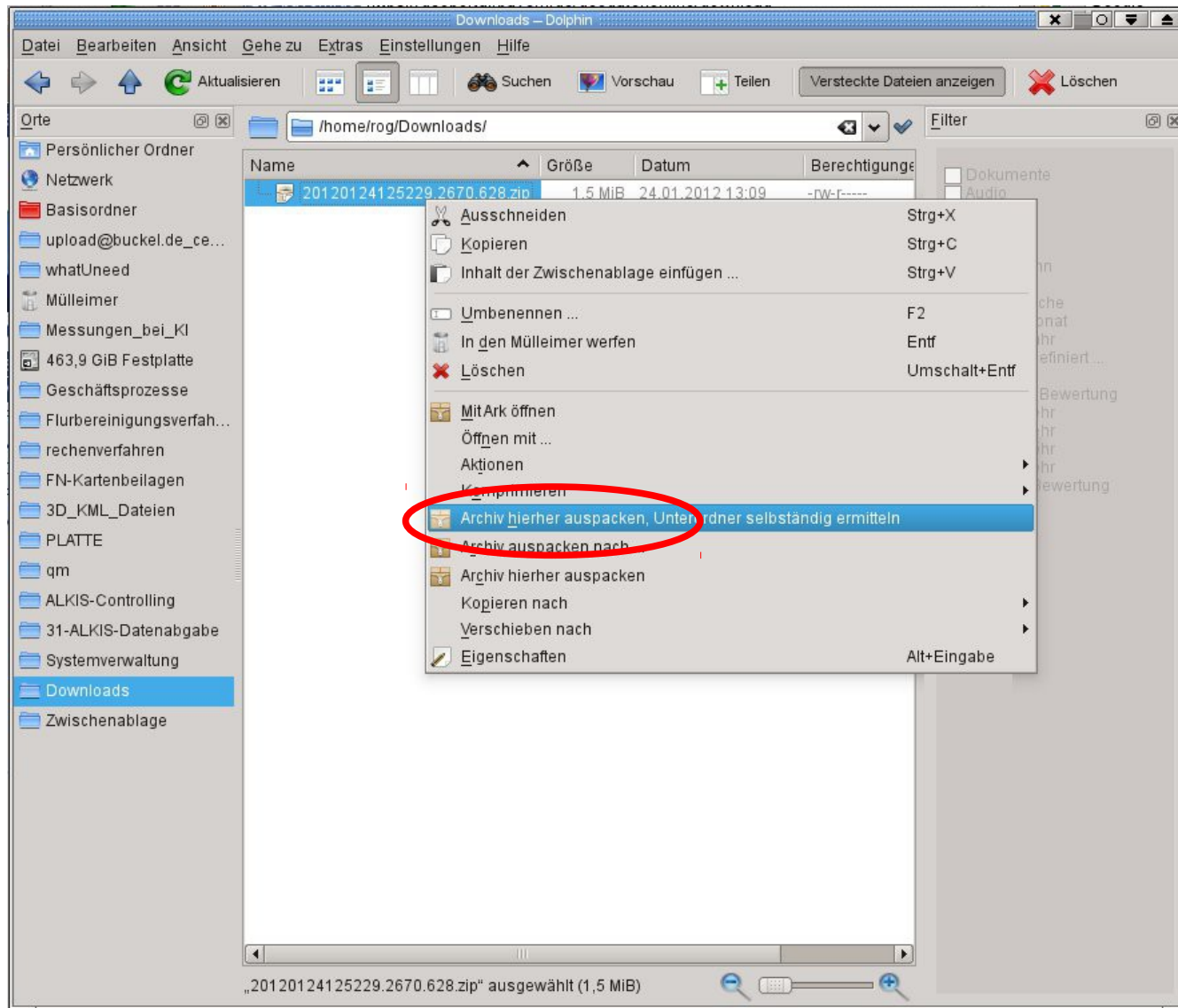
Anforderungen über "ALB-online" und "Katasterauszug zur Bauvorlage" werden nach dem **erstmaligen** Download gelöscht.

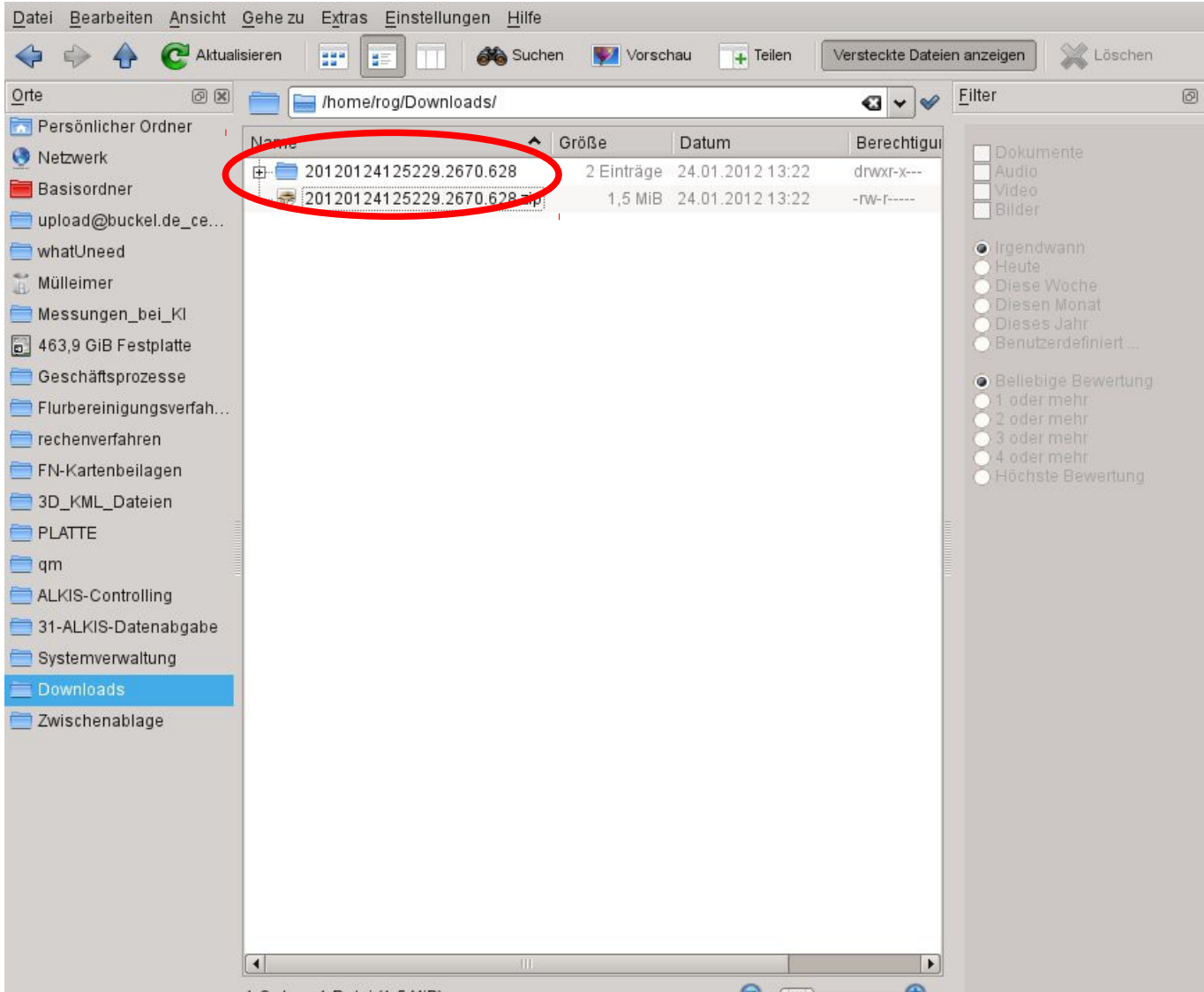
Impressum Kontakt © Bayerische Vermessungsverwaltung

Fertig









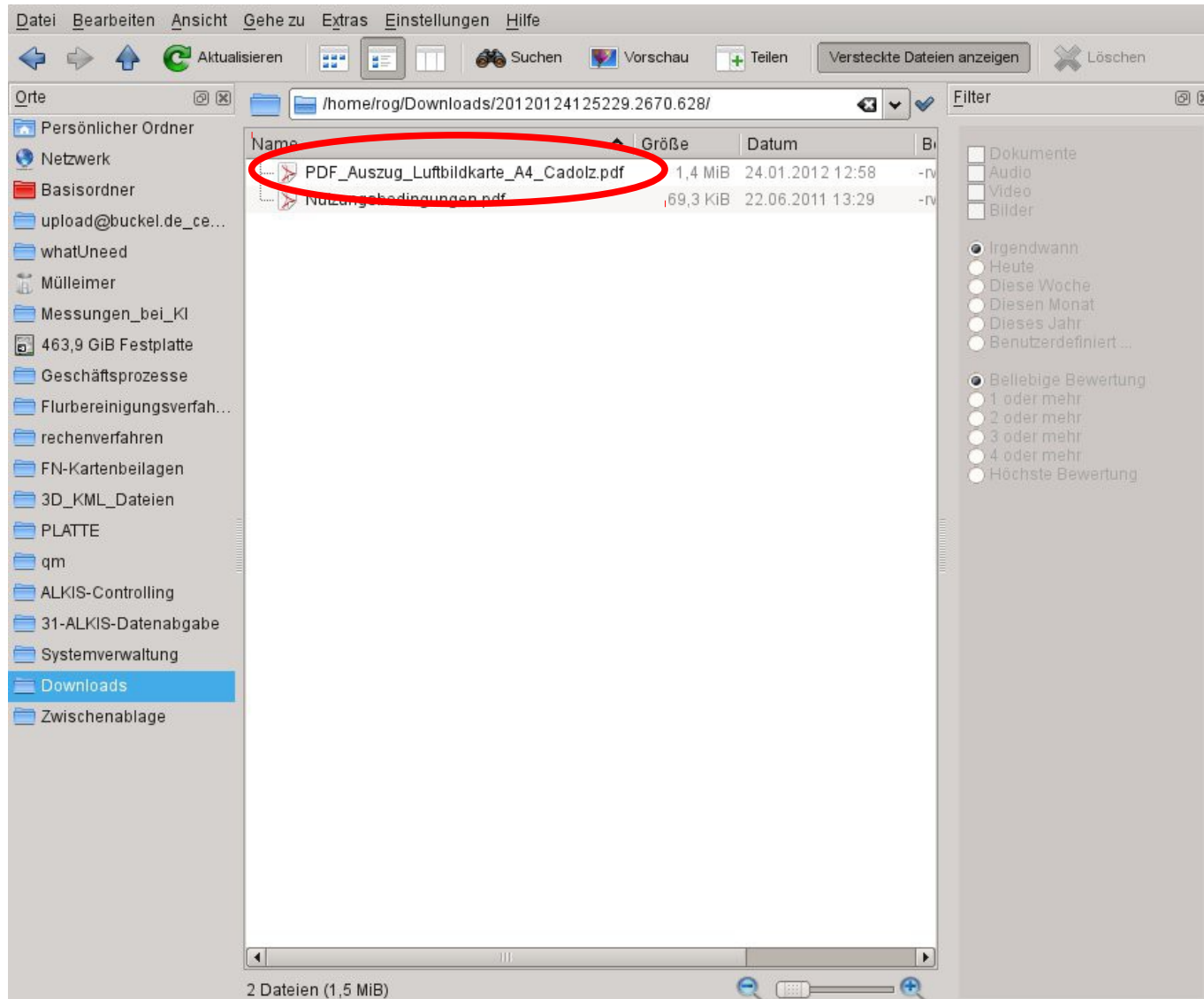
The screenshot shows a file manager window with the following details:

- Menu: Datei, Bearbeiten, Ansicht, Gehe zu, Extras, Einstellungen, Hilfe
- Toolbar: Aktualisieren, Suchen, Vorschau, Teilen, Versteckte Dateien anzeigen, Löschen
- Location: /home/rog/Downloads/
- Left sidebar: Persönlicher Ordner, Netzwerk, Basisordner, upload@bucket.de\_..., whatUneed, Müllleimer, Messungen\_bei\_Kl, 463,9 GiB Festplatte, Geschäftsprozesse, Flurbereinigungsverfah..., rechenverfahren, FN-Kartenbeilagen, 3D\_KML\_Dateien, PLATTE, qm, ALKIS-Controlling, 31-ALKIS-Datenabgabe, Systemverwaltung, Downloads (selected), Zwischenablage
- Table listing:

Name	Größe	Datum	Berechtigu
<b>20120124125229.2670.628</b>	2 Einträge	24.01.2012 13:22	drwxr-x---
20120124125229.2670.628.zip	1,5 MiB	24.01.2012 13:22	-rw-r----

1 Ordner, 1 Datei (1,5 MiB)





The screenshot shows a file manager window with the following details:

- Menu:** Datei, Bearbeiten, Ansicht, Gehe zu, Extras, Einstellungen, Hilfe
- Toolbar:** Aktualisieren, Suchen, Vorschau, Teilen, Versteckte Dateien anzeigen, Löschen
- Location:** /home/rog/Downloads/20120124125229.2670.628/
- Left Panel (Orte):** Persönlicher Ordner, Netzwerk, Basisordner, upload@buckel.de..., whatUneed, Müllleimer, Messungen\_bei\_KI, 463,9 GiB Festplatte, Geschäftsprozesse, Flurbereinigungsverfah..., rechenverfahren, FN-Kartenbeilagen, 3D\_KML\_Dateien, PLATTE, qm, ALKIS-Controlling, 31-ALKIS-Datenabgabe, Systemverwaltung, Downloads (highlighted), Zwischenablage
- Main List:**

Name	Größe	Datum	Be...
<b>PDF_Auszug_Luftbildkarte_A4_Cadolz.pdf</b>	1,4 MiB	24.01.2012 12:58	-rv
Nutzungsbedingungen.pdf	69,3 KiB	22.06.2011 13:29	-rv
- Right Panel (Filter):**
  - Dokumente
  - Audio
  - Video
  - Bilder
  - Irgendwann
  - Heute
  - Diese Woche
  - Diesen Monat
  - Dieses Jahr
  - Benutzerdefiniert ...
  - Beliebige Bewertung
  - 1 oder mehr
  - 2 oder mehr
  - 3 oder mehr
  - 4 oder mehr
  - Höchste Bewertung
- Status Bar:** 2 Dateien (1,5 MiB)



# Vermessungsamt Neustadt a.d.Aisch

Luftbildkarte im Maßstab 1:1.000

Bayerische  Vermessungsverwaltung



Erstellt am: 24.01.2012  
Tag der Luftbildaufnahme: 07.05.2011

Vermessungsamt Neustadt a.d.Aisch

Gmkg.: Cadolzburg

Die Erstellung von Auszügen aus dem Katasterkartenwerk ist der das Kataster führenden Behörde vorbehalten.  
Vertiefungen (Kopier- bzw. digitalisiert und EDV-gespeichert) sind nur für den eigenen Bedarf gestattet.

In der Darstellung der Grenzen können Veränderungen berücksichtigt sein, die noch nicht in das Grundbuch übernommen sind.

Der Gebäudenauchs kann vom örtlichen Bestand abweichen.

Zur Maßnahme nur bedingt geeignet.

Zur Überprüfung und lagerebenen Festlegung von Grenzzeichen empfiehlt sich ein Antrag auf Grenzzielvorstellung beim Vermessungsamt.

[www.geodaten.bayern.de](http://www.geodaten.bayern.de)





File Bearbeiten Ansicht Chronik Lesezeichen Extras Hilfe


bayern.de https://geoportal.bayern.de/geodatenonline/download

VA Akt. Fahrk. Web Links Systemverw. Web-Anw. Ordner VA ALE Bauleitplanung GDA

Geoportal Bayern - Start GEODATENONLINE - Download

Startseite Bayerische Vermessungsverwaltung GDI-Bayern Kontakt Hilfe FAQ

ALLGEMEIN VIEWER BESTELLEN GEODATENDIENSTE MEIN KONTO

Bayerische Vermessungsverwaltung 

Warenkorb (0) Abmelden >



Download (0) 02/002896

> Startseite > Mein Konto > Download

Startseite  
Mein Konto  
Passwort ändern  
Warenkorb  
**Download**  
Rechnungen  
VA RegFormular

## Download


Sie können die Daten downloaden oder löschen.

Produktinformation	Menge
Ihr Zeichen: Cadolzburg 20120124125229.2670.628	PDF-Druckauszug: Kartengrundlage Luftbildkarte, M 1:1000, Format DIN A4 1 PDF-Druckauszug  

Bitte beachten Sie:  
Ihre Bestellungen werden **vier** Wochen für Sie zum Download bereitgestellt. Die Daten werden danach automatisch aus dem Downloadbereich gelöscht.

Anforderungen über "ALB-online" und "Katastrerauszug zur Bauvorlage" werden nach dem **erstmaligen** Download gelöscht.

Impressum Kontakt © Bayerische Vermessungsverwaltung

Fertig 



[www.geoportal.bayern.de](http://www.geoportal.bayern.de)

**ALB-Online (PDF)**



# Vermessungsamt Neustadt a.d.Aisch




File Bearbeiten Ansicht Chronik Lesezeichen Extras Hilfe

bayern.de https://geoportal.bayern.de/geodatenonline/download

Geoportal Bayern - Start GEODATENONLINE - Download

Startseite Bayerische Vermessungsverwaltung GDI-Bayern Kontakt Hilfe FAQ

ALLGEMEIN VIEWER **BESTELLEN** GEODATENDIENSTE MEIN KONTO

Bayerische Vermessungsverwaltung 

GEODATENONLINE

Warenkorb (0) Abmelden >

Download (0) 07V002896

- Druckauszüge (PDF)
- Druckauszüge (PDF) - VBORIS
- Rasterdaten
- DFK-Auszug (PDF, PS)
- DFK-Vektordaten
- Katasterauszug zur Bauvorlage
- ALB-online**

Startseite > Mein Konto > Download

Mein Konto

- Passwort ändern
- Warenkorb
- Download
- Rechnungen
- VA RegFormular

Produktinformation	Menge
Ihr Zeichen: Cadolzburg 20120124125229.2670.628	PDF-Druckauszug: Kartengrundlage Luftbildkarte, M 1:1 000, Format DIN A4 1.53 MB 1 PDF-Druckauszug

Bitte beachten Sie:  
Ihre Bestellungen werden **vier** Wochen für Sie zum Download bereitgestellt. Die Daten werden danach automatisch aus dem Downloadbereich gelöscht.

Anforderungen über "ALB-online" und "Katasterauszug zur Bauvorlage" werden nach dem **erstmaligen** Download gelöscht.

Impressum Kontakt © Bayerische Vermessungsverwaltung

https://geoportal.bayern.de/geodatenonline/inhalte/bestellen.html

# Vermessungsamt Neustadt a.d.Aisch



File Bearbeiten Ansicht Chronik Lesezeichen Extras Hilfe


bayern.de https://geoportal.bayern.de/geodatenonline/anwendungen/alb-online Google

VA Akt Fahrk Web Links Systemver Web-Anw Ordner VA ALE Bauleitplanung GDA

Geoportal Bayern - Start GEODATENONLINE - Alb-online

Startseite Bayerische Vermessungsverwaltung GDI-Bayern Kontakt Hilfe FAQ

ALLGEMEIN VIEWER BESTELLEN GEODATENDIENSTE MEIN KONTO

Bayerische Vermessungsverwaltung 

GEODATENONLINE

Warenkorb (0) Abmelden

Download (1) 07V002896


Startseite > Bestellen > ALB-online

1 Schritt 1 2 Schritt 2 3 Schritt 3 4 Schritt 4 Hilfe

**Grund des Abrufs:**

- Gericht, Behörde, Notar
- Dingliche Berechtigung
- Eigentümerzustimmung
- Zwangsvollstreckung


Bitte wählen Sie als Teilnahmevoraussetzung den Grund des Abrufs aus.


 ALB-Abrufverordnung

**Datenformat:**

- PDF - max. 20 Flurstücke pro Bestellung
- ALB - max. 2000 Flurstücke oder ein Gebiet pro Bestellung

Testdaten können hier abgerufen werden ...

 Testdaten PDF

 Testdaten ALB

**Gebietsauswahl:**

- aus Liste
- aus Karte

Flurstücksdaten bekannt? -> Auswahl aus Liste:  
Auswahl von Einzelflurstücken bzw. über Verwaltungseinheiten (nur ALB-Format)  
Situation "vor Ort" bekannt? -> Auswahl aus Karte

**Hinweis: Die Daten Ihrer letzten Bestellung vom 23. Januar 2012, 08:18 Uhr wurden voreingestellt!**

Einstellungen zurücksetzen

**Weiter**

Fertig

# Vermessungsamt Neustadt a.d.Aisch



File Edit View Chronology Markers Extras Help

bayern.de https://geoportal.bayern.de/geodatenonline/anwendungen/alb-online Google

VA Akt. Fahrk. Web Links Systemverw. Web-Anw. Ordner VA ALE Bauleitplanung GDA

Geoportal Bayern - Start GEODATENONLINE - Alb-online

Startseite Bayerische Vermessungsverwaltung GDI-Bayern Kontakt Hilfe FAQ

ALLGEMEIN VIEWER BESTELLEN GEODATENDIENSTE MEIN KONTO

Bayerische Vermessungsverwaltung 

GEODATENONLINE

Warenkorb (0) Abmelden >

Download (1) 07V002896

> Startseite > Bestellen > ALB-online

1 Schritt 1 2 Schritt 2 3 Schritt 3 4 Schritt 4 > Hilfe

**Bestellauswahl:**

- Einzelfurstück(e)
- Polygon digitalisieren
- Polygon hochladen

Auswahlmodus: aus Karte  
Grafische Auswahl einzelner Flurstücke -auch aus verschiedenen Gemarkungen-

**Startposition:**

Karte starten in Neustadt a.d.Aisch (Landkreis Neustadt a.d.Aisch-Bad Windsheim)  
oder Startposition ändern

Legen Sie die Startposition Ihrer Kartenansicht fest.  
Bitte Ort eingeben und über Lupenfunktion Suche auslösen.

Abbrechen Zurück Weiter

# Vermessungsamt Neustadt a.d.Aisch



File Bearbeiten Ansicht Chronik Lesezeichen Extras Hilfe

bayern.de https://geoportal.bayern.de/geodatenonline/anwendungen/alb-online

Geoportal Bayern - Start GEODATENONLINE - Alb-online

Startseite Bayerische Vermessungsverwaltung GDI-Bayern Kontakt Hilfe FAQ

ALLGEMEIN VIEWER BESTELLEN GEODATENDIENSTE MEIN KONTO

Bayerische Vermessungsverwaltung

GEODATENONLINE

Warenkorb (0) Abmelden >

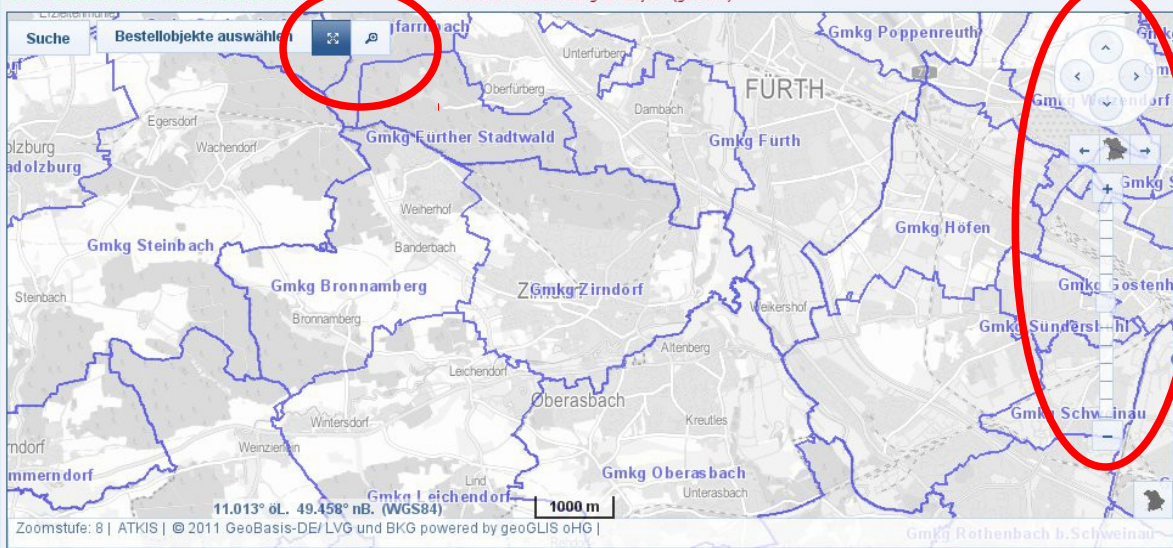
Download (1) 07V002896

Startseite > Bestellen > ALB-online

1 Schritt 1 2 Schritt 2 3 Schritt 3 4 Schritt 4

Bitte Flurstücke durch Klick in Karte auswählen Hinweis: Freischaltung für Bayern (gesamt)

Suche Bestellobjekte auswählen



Suche Bestellobjekte auswählen

11.013° öL. 49.458° nB. (WGS84)

1000 m

Zoomstufe: 8 | ATKIS | © 2011 GeoBasis-DE/ LVG und BKG powered by geoGLIS oHG |

Abbrechen Zurück Weiter

Fertig



# Vermessungsamt Neustadt a.d.Aisch



File Bearbeiten Ansicht Chronik Lesezeichen Extras Hilfe


bayern.de https://geoportal.bayern.de/geodatenonline/anwendungen/alb-online Google

VA Akt Fahrk Web Links Systemver Web-Anw Ordner VA ALE Bauleitplanung GDA

Geoportal Bayern - Start GEODATENONLINE - Alb-online

Startseite Bayerische Vermessungsverwaltung GDI-Bayern Kontakt Hilfe FAQ

ALLGEMEIN VIEWER BESTELLEN GEODATENDIENSTE MEIN KONTO

Bayerische Vermessungsverwaltung 

GEODATENONLINE

Warenkorb (0) Abmelden >

Download (1) 07V002896

> Startseite > Bestellen > ALB-online

1 Schritt 1 2 Schritt 2 3 Schritt 3 4 Schritt 4 Hilfe

Bitte Flurstück/e durch Klick in Karte auswählen ... Hinweis: Freischaltung für Bayern (gesamt)

Suche Bestellobjekte auswählen

Suche Flurstück

Gmkg: Adresse

Flst: Ort

Flurstück che > Neu

Gmkg Zillndorf

Zoomstufe: 12

Zoomstufe: 12 | Digitale Flurkarte | © LVG 2011 |

Abbrechen Zurück Weiter

Fertig

# Vermessungsamt Neustadt a.d.Aisch



File Edit View Chronology Markers Extras Help


bayern.de https://geoportal.bayern.de/geodatenonline/anwendungen/alb-online Google

VA Akt Fahrk Web Links Systemverw Web-Anw Ordner VA ALE Bauleitplanung GDA

Geoportal Bayern - Start GEODATENONLINE - Alb-online

Startseite Bayerische Vermessungsverwaltung GDI-Bayern Kontakt Hilfe FAQ

ALLGEMEIN VIEWER BESTELLEN GEODATENDIENSTE MEIN KONTO

Bayerische Vermessungsverwaltung 

GEODATENONLINE

Warenkorb (0) Abmelden

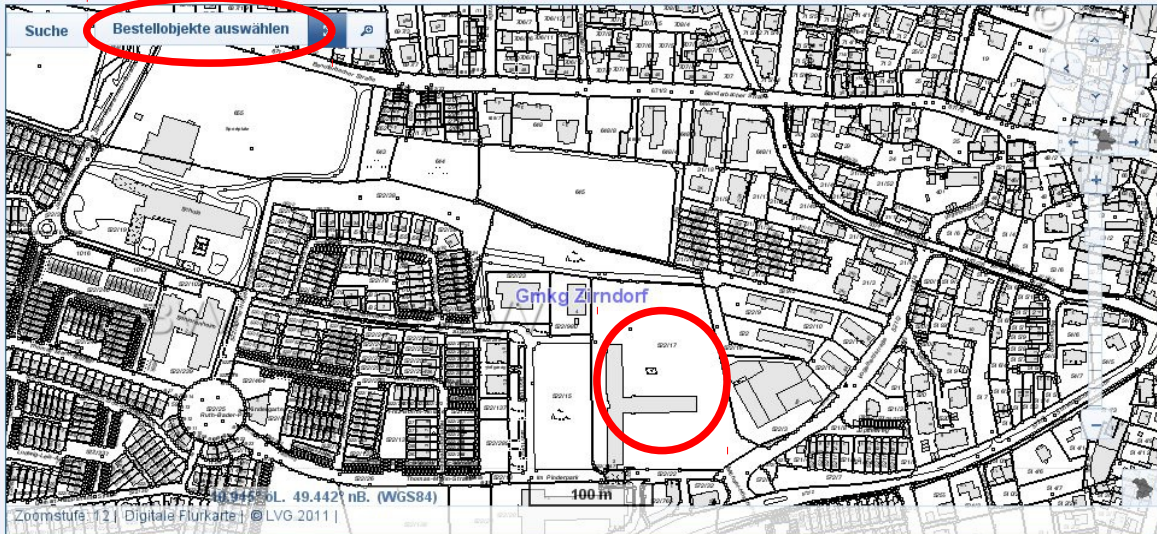
Download (1) 07V002896

Startseite > Bestellen > ALB-online

1 Schritt 1 2 Schritt 2 3 Schritt 3 4 Schritt 4 Hilfe

Bitte Flurstück/e durch Klick in Karte auswählen ... Hinweis: Freischaltung für Bayern (gesamt)

Suche **Bestellobjekte auswählen**



Gmkg Zirndorf

Zoomstufe: 12 | Digitale Flurkarte | © LVG 2011 | 100 m

Abbrechen Zurück Weiter

Fertig



# Vermessungsamt Neustadt a.d.Aisch



File Edit View Chronology Markers Extras Help


bayern.de https://geoportal.bayern.de/geodatenonline/anwendungen/alb-online Google

VA Akt. Fahrk. Web Links Systemverw. Web-Anw. Ordner VA ALE Bauleitplanung GDA

Geoportal Bayern - Start GEODATENONLINE - Alb-online

Startseite Bayerische Vermessungsverwaltung GDI-Bayern Kontakt Hilfe FAQ

ALLGEMEIN VIEWER BESTELLEN GEODATENDIENSTE MEIN KONTO

Bayerische Vermessungsverwaltung 

GEODATENONLINE

Warenkorb (0) Abmelden >

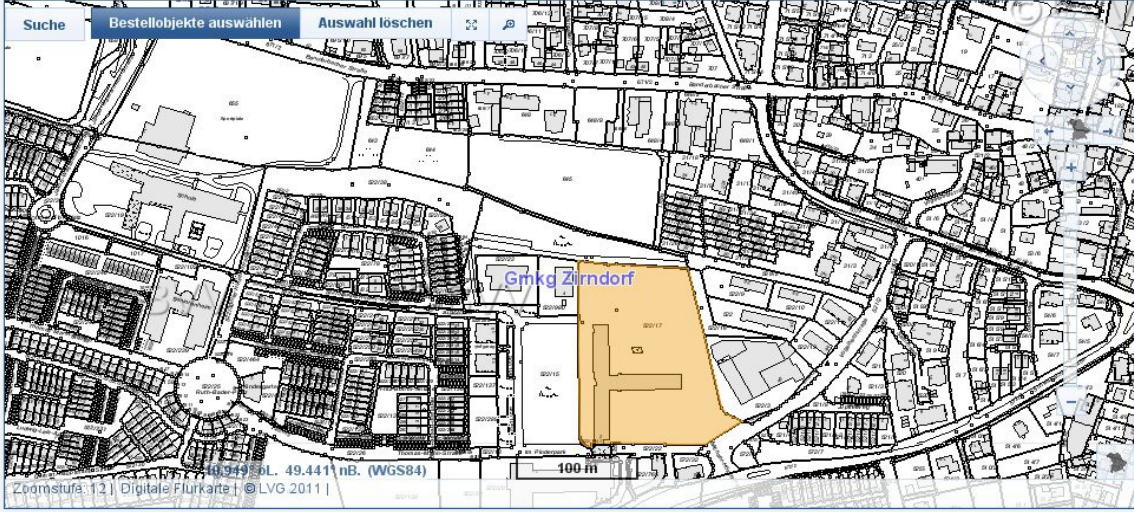
Download (1) 07V002896

> Startseite > Bestellen > ALB-online

1 Schritt 1 2 Schritt 2 3 Schritt 3 4 Schritt 4 > Hilfe

Bitte Flurstücke durch Klick in Karte auswählen ... Hinweis: Freischaltung für Bayern (gesamt)

Suche Bestellobjekte auswählen Auswahl löschen



Gmkg Zirndorf

49.441 nB. (WGS84)

Zoomstufe: 12 | Digitale Flurkarte | © LVG 2011 | 100 m

Aktuelle Auswahl:

Gebiet: Gemarkung Zirndorf; Flurstück(e) 522/17

Anzahl Flurstücke: 1 (von max. 20)

Abbrechen < Zurück > Weiter

Fertig

# Vermessungsamt Neustadt a.d.Aisch



File Edit View Chronology Markers Extras Help

bayern.de https://geoportal.bayern.de/geodatenonline/anwendungen/alb-online

VA Akt Fahrk Web Links Systemver Web-Anw Ordner VA ALE Bauleitplanung GDA

Geoportal Bayern - Start GEODATENONLINE - Alb-online

Startseite Bayerische Vermessungsverwaltung ODI-Bayern Kontakt Hilfe FAQ

Bayerische Vermessungsverwaltung 

ALLGEMEIN VIEWER BESTELLEN GEODATENDIENSTE MEIN KONTO

Warenkorb (0) Abmelden >

Download (1) 07V002896

Startseite > Bestellen > ALB-online

1 Schritt 1 2 Schritt 2 3 Schritt 3 4 Schritt 4 > Hilfe

**Aktenzeichen (Pflichtfeld):**

Zum Nachweis, für welchen Vorgang der Abruf veranlasst wurde, ist im Feld „Aktenzeichen“ das Geschäfts- oder Aktenzeichens anzugeben.

**Aktuelle Auswahl:**

Grund des Abrufs	Dingliche Berechtigung
Datenformat:	PDF
Gebiet:	Gemarkung Zirndorf: Flurstück(e) 522/17
Anzahl Flurstücke:	1 (von max. 20)
Gebühr	4.00 EUR

Abbrechen < Zurück > **In den Warenkorb**



# Vermessungsamt Neustadt a.d.Aisch




File Bearbeiten Ansicht Chronik Lesezeichen Extras Hilfe

bayern.de https://geoportal.bayern.de/geodatenonline/anwendungen/alb-online Google

VA Akt. Fahrk. Web Links Systemverw. Web-Anw. Ordner VA ALE Bauleitplanung GDA

Geoportal Bayern - Start GEODATENONLINE - Alb-online

Startseite Bayerische Vermessungsverwaltung GDI-Bayern Kontakt Hilfe FAQ

**Bayerische Vermessungsverwaltung** 

ALLGEMEIN VIEWER BESTELLEN GEODATENDIENSTE MEIN KONTO

Warenkorb (1) Abmelden  
Download (1) 07V002896

Startseite > Bestellen > ALB-online

1 Schritt 1 2 Schritt 2 3 Schritt 3 4 Schritt 4 Hilfe

**Aktenzeichen (Pflichtfeld):**  
p2521

Zum Nachweis, für welchen Vorgang der Abruf veranlasst wurde, ist im Feld „Aktenzeichen“ das Geschäfts- oder Aktenzeichens anzugeben.

**Aktuelle Auswahl:**  
Grund des Abrufs  
Datenformat  
Gebiet  
Anzahl Flurstücke:  
Gebühr

**Bitte wählen ...**

Auftrag ist im Warenkorb.

[weitere Bestellung](#) [zum Warenkorb](#)

Abbrechen [In den Warenkorb](#)

Fertig



File Bearbeiten Ansicht Chronik Lesezeichen Extras Hilfe


bayern.de https://geoportal.bayern.de/geodatenonline/warenkorb

VA Akt Fahrk Web Links Systemverw Web-Anw Ordner VA ALE Bauleitplanung GDA

Geoportal Bayern - Start GEODATENONLINE - Warenkorb

Startseite Bayerische Vermessungsverwaltung GDI-Bayern Kontakt Hilfe FAQ

ALLGEMEIN VIEWER BESTELLEN GEODATENDIENSTE MEIN KONTO

Bayerische Vermessungsverwaltung 

GEODATENONLINE

Warenkorb (1) Abmelden

Download (1) 07V002896

Startseite > Mein Konto > Warenkorb

Startseite  
Mein Konto  
Warenkorb  
Passwort ändern  
Warenkorb  
Download  
Rechnungen  
VA RegFormular

## Warenkorb

1 Warenkorb 2 Nutzungsbedingungen 3 Zahlungsart 4 Bestellung absenden

Ihr Warenkorb enthält:

Produktinformation	Rechnungsart	Menge	Preis
Ihr Zeichen: p2521   Bestell-Id: 20120124164846.2670.1033			
Auszug aus dem Automatisierten Liegenschaftsbuch; Gemeinde Zirndorf, Gemarkung Zirndorf, Flurstücke:522/17; Datenformat: PDF		1,0 Flurstück(e)	0,00 € löschen
<b>Summe:</b>			<b>0,00 €</b>

**Rechnungsarten:**

- Einzelrechnung: Jede Bestellposition erfolgt als Einzelrechnung, Rechnungserstellung innerhalb weniger Tage.
- Sammelrechnung: Alle Bestellpositionen (auch unterschiedliche Produkte) als Sammelrechnung, Rechnungserstellung monatlich.

Die angegebenen Preise richten sich nach dem Gebührenverzeichnis (GebVz) der Verordnung der Benutzungsgebühren der staatlichen Vermessungsämter (GebOVerm) und der Preisliste des Landesamtes für Vermessung und Geoinformation in der jeweils gültigen Fassung.

Abbrechen Weiter



File Bearbeiten Ansicht Chronik Lesezeichen Extras Hilfe


bayern.de https://geoportal.bayern.de/geodatenonline/?x=i\*c0sXRaV8-yT0Ku5jmV3g Google

VA Akt Fahrk Web Links Systemverw Web-Anw Ordner VA ALE Bauleitplanung GDA

Geoportal Bayern - Start GEODATENONLINE - Warenkorb +

Startseite Bayerische Vermessungsverwaltung GDI-Bayern Kontakt Hilfe FAQ

ALLGEMEIN VIEWER BESTELLEN GEODATENDIENSTE MEIN KONTO

Bayerische Vermessungsverwaltung 

Warenkorb (1) Abmelden >

Download (1) 07V002896

> Startseite > Mein Konto > Warenkorb

Startseite  
Mein Konto  
Passwort ändern  
**Warenkorb**  
Download  
Rechnungen  
VA RegFormular

## Warenkorb

1 Warenkorb 2 Nutzungsbedingungen 3 Zahlungsart 4 Bestellung absenden

Für Ihre Bestellungen stimmen Sie bitte den nachfolgenden Nutzungsbedingungen zu:

Landesamt für Vermessung und Geoinformation  
Alexandrastr. 4  
80538 München  
Tel.: 089/2129-1111  
Fax: 089/2129-1113  
E-Mail: service@geodaten.bayern.de  
www.geodaten.bayern.de

Bedingungen für die Bereitstellung und Nutzung von Geobasisdaten und Geodatendiensten der Bayerischen Vermessungsverwaltung (Nutzungsbedingungen)

1. Geltungsbereich

Für die Nutzung von Geobasisdaten (nachfolgend: Daten) und Geodatendiensten (nachfolgend: Dienste) der Behörden der Bayerischen Vermessungsverwaltung gelten die folgenden Nutzungsbedingungen, soweit in einem schriftlichen Nutzungsvertrag zwischen der Bayerischen Vermessungsverwaltung und dem Nutzer (nachfolgend: Lizenznehmer) nichts anderes bestimmt ist. Allgemeine Geschäftsbedingungen des Lizenznehmers werden nicht anerkannt.

Rechtliche Hinweise

Nutzungsbedingungen akzeptieren

Abbrechen Zurück Weiter

Impressum Kontakt © Bayerische Vermessungsverwaltung



File Bearbeiten Ansicht Chronik Lesezeichen Extras Hilfe


bayern.de https://geoportal.bayern.de/geodatenonline/?x=ba9ks-MSDdhmWlhVdjvOtw Google

VA Akt Fahrk Web Links Systemvw Web-Anw Ordner VA ALE Bauleitplanung GDA

Geoportal Bayern - Start GEODATENONLINE - Warenkorb

Startseite Bayerische Vermessungsverwaltung GDI-Bayern Kontakt Hilfe FAQ

ALLGEMEIN VIEWER BESTELLEN GEODATENDIENSTE MEIN KONTO

Bayerische Vermessungsverwaltung 

GEODATENONLINE

Warenkorb (1) Abmelden

Download (1) 07V002896

Startseite > Mein Konto > Warenkorb

Startseite  
Mein Konto  
Passwort ändern  
**Warenkorb**  
Download  
Rechnungen  
VA RegFormular

### Warenkorb

1 Warenkorb 2 Nutzungsbedingungen 3 Zahlungsart 4 Bestellung absenden

**Bitte wählen:**

Rechnung

Die Rechnung(en) Ihrer Bestellung(en) werden Ihnen per E-Mail zugesendet. Bitte beachten Sie, dass teilweise die Rechnungsversendung erst mit der Sammelrechnung im Folgemonat erfolgt. Detaillierte Informationen finden Sie unter den FAQs.

Abbrechen Zurück Weiter

Impressum Kontakt © Bayerische Vermessungsverwaltung





File Bearbeiten Ansicht Chronik Lesezeichen Extras Hilfe


bayern.de https://geoportal.bayern.de/geodatenonline/?x=qwWyZv7zrl9Qmi8Btm9w-g Google

VA Akt Fahrk Web Links Systemver. Web-Anw. Ordner VA ALE Bauleitplanung GDA

Geoportal Bayern - Start GEODATENONLINE - Warenkorb

Startseite Bayerische Vermessungsverwaltung GDI-Bayern Kontakt Hilfe FAQ

ALLGEMEIN VIEWER BESTELLEN GEODATENDIENSTE MEIN KONTO

Bayerische Vermessungsverwaltung 

GEODATENONLINE

Warenkorb (1) Abmelden >

Download (1) 07V002896

Startseite > Mein Konto > Warenkorb

Warenkorb

Passwort ändern

Warenkorb

Download

Rechnungen

VA RegFormular

1 Warenkorb 2 Nutzungsbedingungen 3 Zahlungsart 4 Bestellung absenden

Folgende Produkte können jetzt bestellt werden.

Produktinformation	Rechnungsart	Menge	Preis
Ihr Zeichen: p2521   Bestell-Id: 20120124164846.2670.1033			
Auszug aus dem Automatisierten Liegenschaftsbuch; Gemeinde Zirndorf, Gemarkung Zirndorf, Flurstücke:522/17; Datenformat: PDF	-	1,0 Flurstück(e)	0,00 €
<b>Summe:</b>			<b>0,00 €</b>

Zahlungsart: Rechnung

**Hinweis:**  
Nach dem Absenden erhalten Sie eine Bestätigung über Ihre Bestellung.

Abbrechen Zurück **Jetzt bestellen**

Impressum | Kontakt | © Bayerische Vermessungsverwaltung



File Bearbeiten Ansicht Chronik Lesezeichen Extras Hilfe


bayern.de https://geoportal.bayern.de/geodatenonline/?x=vUF0JtQeAw6Py7xnCl4fg Google

VA Akt. Fahrk. Web Links Systemverw. Web-Anw. Ordner VA ALE Bauleitplanung GDA

Geoportal Bayern - Start GEODATENONLINE - Bestellb...

Startseite Bayerische Vermessungsverwaltung GDI-Bayern Kontakt Hilfe FAQ

ALLGEMEIN VIEWER BESTELLEN GEODATENDIENSTE MEIN KONTO

Bayerische Vermessungsverwaltung 

Warenkorb (0) Abmelden >

Download (1) 07V002896

> Startseite > Mein Konto > Warenkorb

Startseite Mein Konto **Warenkorb** Download Rechnungen VA RegFormular

## Bestätigung Ihrer Bestellung


Wir haben folgende Bestellung von Ihnen am 24.01.2012 um 16:57 erhalten:

Druckversion

Produktinformation	Rechnungsart	Menge	Preis
Ihr Zeichen: p2521   Bestell-Id: 20120124164846.2670.1033			
Auszug aus dem Automatisierten Liegenchaftsbuch; Gemeinde Zirndorf; Gemarkung Zirndorf; Flurstücke:522/17; Datenformat: PDF	-	1,0 Flurstück(e)	0,00 €
<b>Summe:</b>			<b>0,00 €</b>

**Zahlungsart:** Rechnung

Die Rechnung(en) Ihrer Bestellung(en) werden Ihnen per E-Mail zu gesendet. Bitte beachten Sie, dass teilweise die Rechnungsversendung erst mit der Sammelrechnung im Folgemonat erfolgt. Detaillierte Informationen finden Sie unter den FAQs.

[> zum Download](#) 

Impressum Kontakt © Bayerische Vermessungsverwaltung



# Vermessungsamt Neustadt a.d.Aisch

File Bearbeiten Ansicht Chronik Lesezeichen Extras Hilfe


bayern.de https://geoportal.bayern.de/geodatenonline/download

VA Akt Fahrk Web Links Systemverw Web-Anw Ordner VA ALE Bauleitplanung GDA

Geoportal Bayern - Start GEODATENONLINE - Download

Startseite Bayerische Vermessungsverwaltung ODI-Bayern Kontakt Hilfe FAQ

ALLGEMEIN VIEWER BESTELLEN GEODATENDIENSTE MEIN KONTO

Bayerische Vermessungsverwaltung 

GEODATENONLINE

Warenkorb (0) Abmelden >

Download (2) 07V002896

> Startseite > Mein Konto > Download

Startseite Mein Konto

Passwort ändern

Warenkorb

**Download**

Rechnungen

VA RegFormular

### Download

Sie können die Daten downloaden oder löschen.

Produktinformation	Menge
<u>Ihr Zeichen:</u> p2521 20120124164846.2670.1033	Auszug aus dem Automatisierten Liegenschaftsbuch; Gemeinde Zirndorf, Gemarkung Zirndorf, Flurstücke:522/17; Datenformat: PDF 211 KB 1 Flurstück(e)
<u>Ihr Zeichen:</u> Cadolzburg 20120124125229.2670.628	PDF-Druckauszug: Kartengrundlage Luftbildkarte, M 1:1000, Format DIN A4 1.53 MB 1 PDF-Druckauszug

Bitte beachten Sie:  
Ihre Bestellungen werden **vier** Wochen für Sie zum Download bereitgestellt. Die Daten werden danach automatisch aus dem Downloadbereich gelöscht.

Anforderungen über "ALB-online" und "Katasterauszug zur Bauvorlage" werden nach dem **erstmaligen** Download gelöscht.

Impressum Kontakt © Bayerische Vermessungsverwaltung

Fertig



GeODATENONLINE - Download - Mozilla Firefox

bayern.de https://geoportal.bayern.de/geodatenonline/download

Geoportal Bayern - Start

Startseite | Bayerische Vermessungsverwaltung | GDI-Bayern | Kontakt | Hilfe | FAQ

ALLGEMEIN | VIEWER | BESTELLEN | GEODATENDIENSTE

Startseite > Mein Konto > Download

Download

Sie können die Daten downloaden oder löschen

Produktinformation	
<u>Ihr Zeichen:</u> p2521 20120124164846.2670.1033	Auslieferung Liegenschaft Gemarkung Zirndorf, Flurstücke:522/17; Datenformat PDF 1 Flurstück(e)
<u>Ihr Zeichen:</u> Cadolzburg 20120124125229.2670.628	PDF-Druckauszug: Kartengrundlage Luftbildkarte, M 1:1000, Format DIN A4 1.53 MB 1 PDF-Druckauszug

Bitte beachten Sie:  
Ihre Bestellungen werden **vier** Wochen für Sie zum Download bereitgestellt. Die Daten werden danach automatisch aus dem Downloadbereich gelöscht.  
Anforderungen über "ALB-online" und "Katasterauszug zur Bauvorlage" werden nach dem **erstmaligen** Download gelöscht.

Impressum | Kontakt | © Bayerische Vermessungsverwaltung

Fertig

Öffnen von 20120124164846.2670.1033.zip

Sie möchten folgende Datei herunterladen:

**20120124164846.2670.1033.zip**  
Vom Typ: Zip-Archiv  
Von: https://geoportal.bayern.de

**Wie soll Firefox mit dieser Datei verfahren?**

Öffnen mit **Airk (Standard)**

**Datei speichern**

Für Dateien dieses Typs immer diese Aktion ausführen

OK Abbrechen





## Flurstücks- und Eigentümergegenstand

aus dem Liegenschaftskataster

24.01.2012

### Flurstücksangaben

<b>Gemarkung Zirndorf</b>	<b>Flurstück 522/17</b>
Gemeinde Zirndorf	Finanzamt Fürth
Landkreis Fürth	
Lagebezeichnung	<b>Im Pinderpark 2</b>
Amtliche Fläche	17 446 m <sup>2</sup>
Tatsächliche Nutzung	17 446 m <sup>2</sup> Verwaltung Landratsamt

### Eigentümergegenstand

Amtsgericht (Grundbuchamt)	<b>Fürth</b>
Buchungsbezirk	<b>Zirndorf</b>
Grundbuchblatt	<b>7995</b>
Buchungsart	<b>Grundstück</b>
<b>1</b>	<b>Stadt Zirndorf</b> Fürther Straße 8 90513 Zirndorf
Amtsgericht (Grundbuchamt)	<b>Fürth</b>
Buchungsbezirk	<b>Zirndorf</b>
Grundbuchblatt	<b>7996</b>
Buchungsart	<b>Erbbaurecht</b>
<b>1</b>	<b>Landkreis Fürth</b> Im Pinderpark 2 90513 Zirndorf



**Vielen Dank für  
die Aufmerksamkeit**